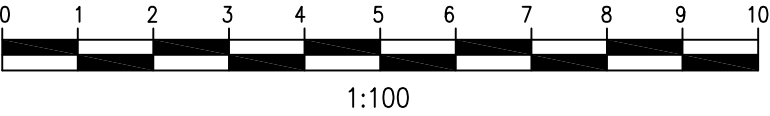
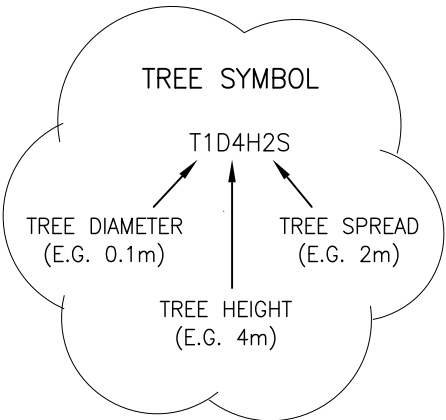


NOTES:

1. THIS DETAIL SURVEY IS NOT A "SURVEY" AS DEFINED BY THE SURVEYING AND SPATIAL INFORMATION ACT 2012. IF ANY CONSTRUCTION IS PLANNED IT WOULD BE ADVISABLE TO CARRY OUT FURTHER SURVEY WORK TO DETERMINE THE BOUNDARY DIMENSIONS AVAILABLE.
2. DIMENSIONS AND AREAS SHOWN ON THIS PLAN HAVE BEEN COMPILED FROM DEPOSITED PLANS REGISTERED AT THE DEPARTMENT OF LAND AND PROPERTY INFORMATION AND ARE SUBJECT TO FINAL SURVEY.
3. THE MAGNETIC MERIDIAN (MM) NORTH POINT SHOWN ON THIS PLAN HAS BEEN ADOPTED FROM DEPOSITED PLANS REGISTERED AT THE DEPARTMENT OF LAND AND PROPERTY INFORMATION. IF ACCURATE TRUE NORTH IS REQUIRED ADDITIONAL SURVEY WILL NEED TO BE UNDERTAKEN.
4. THE RELATIONSHIP OF IMPROVEMENTS TO BOUNDARIES ARE DIAGRAMMATIC ONLY. WHERE DISTANCES TO BOUNDARIES ARE CRITICAL THEY SHOULD BE CONFIRMED ON SITE PRIOR TO CONSTRUCTION BY FURTHER SURVEY.
5. THE LOCATION OF RIDGE LINES ARE DIAGRAMMATIC ONLY.
6. THE SPREAD OF TREES SHOWN HEREON ARE DIAGRAMMATIC ONLY AND MAY NOT BE SYMMETRICAL. THE DIAMETER, HEIGHT AND SPREAD OF THE CANOPY OF THE TREES ARE BY ESTIMATION ONLY.
7. NO INVESTIGATION OF UNDERGROUND SERVICES HAVE BEEN MADE. ONLY THOSE SERVICES THAT ARE VISIBLE AND ACCESSIBLE AT THEIR DATE OF SURVEY HAVE BEEN SHOWN HEREON.
8. PRIOR TO ANY DEMOLITION, EXCAVATION OR CONSTRUCTION A THOROUGH SEARCH OF ALL SERVICE AUTHORITIES SHOULD BE MADE TO DETERMINE THE POSSIBLE LOCATION OF ANY FURTHER UNDERGROUND SERVICES.
9. CONTOURS SHOWN HEREON ARE INDICATIVE ONLY AND ARE SUITABLE FOR MAPPING AT A SCALE OF 1:100 OR SMALLER, PREFERENCE SHOULD BE GIVEN TO SPOT HEIGHTS AS SHOWN.
10. REDUCED LEVELS ARE BASED ON AUSTRALIAN HEIGHT DATUM (AHD) AND ARE SHOWN THUS +19.71.
11. CONTOURS ARE BASED ON AUSTRALIAN HEIGHT DATUM (AHD) AND ARE AT INTERVALS OF 0.20 METRES.
12. ORIGIN OF LEVELS IS PM 20728, RL=19.789, VERTICAL ACCURACY CLASS LB ORDER L2 AS SUPPLIED BY DEPARTMENT OF LANDS DATED 20TH APRIL 2016.
13. THESE NOTES FORM AN INTEGRAL PART OF THIS PLAN.

LEGEND

- ▲ BENCH MARK
⊠ CLOTHS LINE
■ COMMUNICATIONS PIT
⊙ GRATED DRAIN
○ POWER POLE
P STREET SIGN
TAP
● SEWER LAMP HOLE
M WATER METER
GAS METER
HYDRANT
TREE
- BK - BRICK FENCE
BLD - BUILDING
BRW - BOTTOM OF RETAINING WAL
CONC - CONCRETE
DRN - TRENCH DRAIN
DWY - DRIVEWAY
FCE - FENCE
FCE_HT - LEVEL AT TOP OF FENCE
NS - NATURAL SURFACE
PATH - FOOTPATH
PAV - PAVERS
TRW - TOP OF RETAINING WALL
TK - TOP OF KERB



MICHAEL SHANNON & ASSOCIATES Pty Ltd
SURVEYORS, PLANNERS & DEVELOPMENT CONSULTANTS
ABN: 73 119 504 237
PO Box 506 CONCORD NSW 2137
PH: 9708 3660 Fax: 9708 3465
Email: info@msasurveyors.com.au

A1

DRAWN: BI
CHECKED: MS
DATUM: AHD
ORIGIN OF LEVELS: PM 20728 (RL=19.789)
CONTOUR INTERVAL: 0.20m
SCALE: 1:100

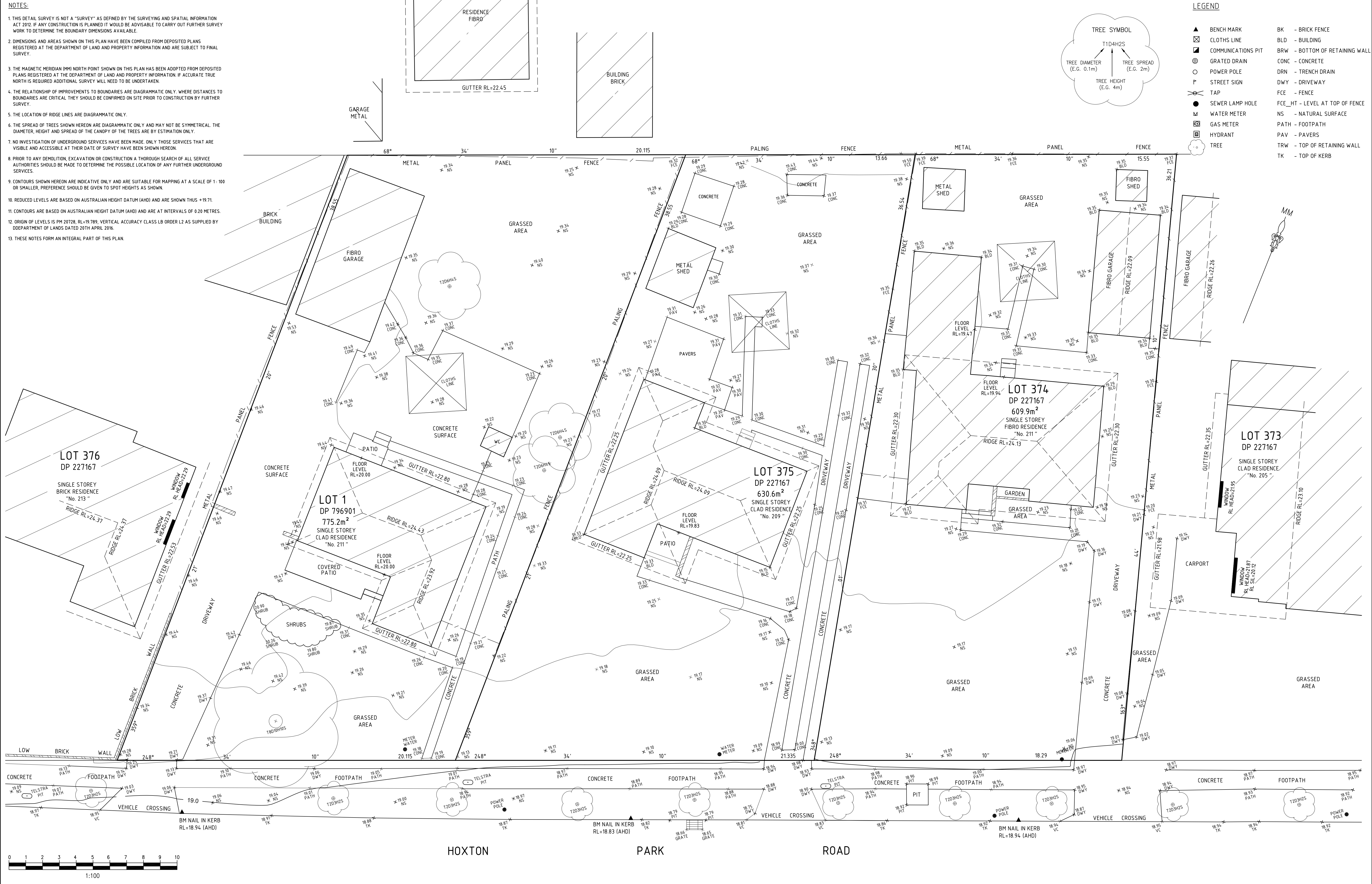
GEORGE ADOUNI

CONTOUR & DETAIL SURVEY
LOT 374 & 375 IN DP 227167
207 & 209 HOXTON PARK ROAD
CARTWRIGHT

L.G.A: LIVERPOOL

DATE OF SURVEY: 14-04-2016
SURVEYED: BI
DRAWN: BI
DATE ISSUED: 21-04-2016
SHEET 1 OF 1

Registered Surveyor
DRAWING No:
1263 CD-01
Rev
A



--	--	--	--	--	--	--	--	--	--	--	--	--	--	--	--	--	--	--	--	--	--	--	--	--	--	--	--	--	--	--	--	--	--	--	--	--	--	--	--	--	--	--	--	--	--	--	--	--	--	--	--	--	--	--	--	--	--	--	--	--	--	--	--	--	--	--	--	--	--	--	--	--	--	--	--	--	--	--	--	--	--	--	--	--	--	--	--	--	--	--	--	--	--	--	--	--	--	--	--	--	--	--	--	--	--	--	--	--	--	--	--	--	--	--	--	--	--	--	--	--	--	--	--	--	--	--	--	--	--	--	--	--	--	--	--	--	--	--	--	--	--	--	--	--	--	--	--	--	--	--	--	--	--	--	--	--	--	--	--	--	--	--	--	--	--	--	--	--	--	--	--	--	--	--	--	--	--	--	--	--	--	--	--	--	--	--	--	--	--	--	--	--	--	--	--	--	--	--	--	--	--	--	--	--	--	--	--	--	--	--	--	--	--	--	--	--	--	--	--	--	--	--	--	--	--	--	--	--	--	--	--	--	--	--	--	--	--	--	--	--	--	--	--	--	--	--	--	--	--	--	--	--	--	--	--	--	--	--	--	--	--	--	--	--	--	--	--	--	--	--	--	--	--	--	--	--	--	--	--	--	--	--	--	--	--	--	--	--	--	--	--	--	--	--	--	--	--	--	--	--	--	--	--	--	--	--	--	--	--	--	--	--	--	--	--	--	--	--	--	--	--	--	--	--	--	--	--	--	--	--	--	--	--	--	--	--	--	--	--	--	--	--	--	--	--	--	--	--	--	--	--	--	--	--	--	--	--	--	--	--	--	--	--	--	--	--	--	--	--	--	--	--	--	--	--	--	--	--	--	--	--	--	--	--	--	--	--	--	--	--	--	--	--	--	--	--	--	--	--	--	--	--	--	--	--	--	--	--	--	--	--	--	--	--	--	--	--	--	--	--	--	--	--	--	--	--	--	--	--	--	--	--	--	--	--	--	--	--	--	--	--	--	--	--	--	--	--	--	--	--	--	--	--	--	--	--	--	--	--	--	--	--	--	--	--	--	--	--	--	--	--	--	--	--	--	--	--	--	--	--	--	--	--	--	--	--	--	--	--	--	--	--	--	--	--	--	--	--	--	--	--	--	--	--	--	--	--	--	--	--	--	--	--	--	--	--	--	--	--	--	--	--	--	--	--	--	--	--	--	--	--	--	--	--	--	--	--	--	--	--	--	--	--	--	--	--	--	--	--	--	--	--	--	--	--	--	--	--	--	--	--	--	--	--	--	--	--	--	--	--	--	--	--	--	--	--	--	--	--	--	--	--	--	--	--	--	--	--	--	--	--	--	--	--	--	--	--	--	--	--	--	--	--	--	--	--	--	--	--	--	--	--	--	--	--	--	--	--	--	--	--	--	--	--	--	--	--	--	--	--	--	--	--	--	--	--	--	--	--	--	--	--	--	--	--	--	--	--	--	--	--	--	--	--	--	--	--	--	--	--	--	--	--	--	--	--	--	--	--	--	--	--	--	--	--	--	--	--	--	--	--	--	--	--	--	--	--	--	--	--	--	--	--	--	--	--	--	--	--	--	--	--	--	--	--	--	--	--	--	--	--	--	--	--	--	--	--	--	--	--	--	--	--	--	--	--	--	--	--	--	--	--	--	--	--	--	--	--	--	--	--	--	--	--	--	--	--	--	--	--	--	--	--	--	--	--	--	--	--	--	--	--	--	--	--	--	--	--	--	--	--	--	--	--	--	--	--	--	--	--	--	--	--	--	--	--	--	--	--	--	--	--	--	--	--	--	--	--	--	--	--	--	--	--	--	--	--	--	--	--	--	--	--	--	--	--	--	--	--	--	--	--	--	--	--	--	--	--	--	--	--	--	--	--	--	--	--	--	--	--	--	--	--	--	--	--	--	--	--	--	--	--	--	--	--	--	--	--	--	--	--	--	--	--	--	--	--	--	--	--	--	--	--	--	--	--	--	--	--	--	--	--	--	--	--	--	--	--	--	--	--	--	--	--	--	--	--	--	--	--	--	--	--	--	--	--	--	--	--	--	--	--	--	--	--	--	--	--	--	--	--	--	--	--	--	--	--	--	--	--	--	--	--	--	--	--	--	--	--	--	--	--	--	--	--	--	--	--	--	--	--	--	--	--	--	--	--	--	--	--	--	--	--	--	--	--	--	--	--	--	--	--	--	--	--	--	--	--	--	--	--	--	--	--	--	--	--	--	--	--	--	--	--	--	--	--	--	--	--	--	--	--	--	--	--	--	--	--	--	--	--	--	--	--	--	--	--	--	--	--	--	--	--	--	--	--	--	--	--	--	--	--	--	--	--	--	--	--	--	--	--	--	--	--	--	--	--	--	--	--	--	--	--	--	--	--	--	--	--	--	--	--	--	--	--	--	--	--	--	--	--	--	--	--	--	--	--	--	--	--	--	--	--	--	--	--	--	--	--	--	--	--	--	--	--	--	--	--	--	--	--	--	--	--	--	--	--	--	--	--	--	--	--	--	--	--	--	--	--	--	--	--	--	--	--	--	--	--	--	--	--	--	--	--	--	--	--	--	--	--	--	--	--	--	--	--	--	--	--	--	--	--	--	--	--	--	--	--	--	--	--	--	--	--	--	--	--	--	--	--	--	--	--	--	--	--	--	--	--	--	--	--	--	--	--	--	--	--	--	--	--	--	--	--	--	--	--	--	--	--	--	--	--	--	--	--	--	--	--	--	--	--	--	--	--	--	--	--	--	--	--	--	--	--	--	--	--	--	--	--	--	--	--	--	--	--	--	--	--	--	--	--	--	--	--	--	--	--	--	--	--	--	--	--	--	--	--	--	--	--	--	--	--	--	--	--	--	--	--	--	--	--	--	--	--	--	--	--	--	--	--	--	--	--	--	--	--	--	--	--	--	--	--	--	--	--	--	--	--	--	--	--	--	--	--	--	--	--	--	--	--	--	--	--	--	--	--	--	--	--	--	--	--	--	--	--	--	--	--	--	--	--	--	--	--	--	--	--	--	--	--	--	--	--	--	--	--	--	--	--	--	--	--	--	--	--	--	--	--	--	--	--	--	--	--	--	--	--	--	--	--	--	--	--	--	--	--	--	--	--	--	--	--	--	--	--	--	--	--	--	--	--	--	--	--	--	--	--	--	--	--	--	--	--	--	--	--	--	--	--	--	--	--	--	--	--	--	--	--	--	--	--	--	--	--	--	--	--	--	--	--	--	--	--	--	--	--	--	--	--	--	--	--	--	--	--	--	--	--	--	--	--	--	--	--	--	--	--	--	--	--	--	--	--	--	--	--	--	--	--	--	--	--	--	--	--	--	--	--	--	--	--	--	--	--	--	--	--	--	--	--	--	--	--	--	--	--	--	--	--	--	--	--	--	--	--	--	--	--	--	--	--	--	--	--	--	--	--	--	--	--	--	--	--	--	--	--	--	--	--	--	--	--	--	--	--	--	--	--	--	--	--	--	--	--	--	--	--	--	--	--	--	--	--	--	--	--	--	--	--	--	--	--	--	--	--	--	--	--	--	--	--	--	--	--	--	--	--	--	--	--	--	--	--	--	--	--	--	--	--	--	--	--	--	--	--	--